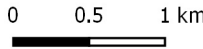


**Obszar Chronionego Krajobrazu  
Przyrzecze Skrzy Prawej**



**Arkusz**



**6**

**Skala**



**Legenda**

-  Granica obszaru chronionego krajobrazu
-  Granice gmin

-  Nazwy gmin
-  Ortofotomapa

540000

545000

555000

550000

555000

550000